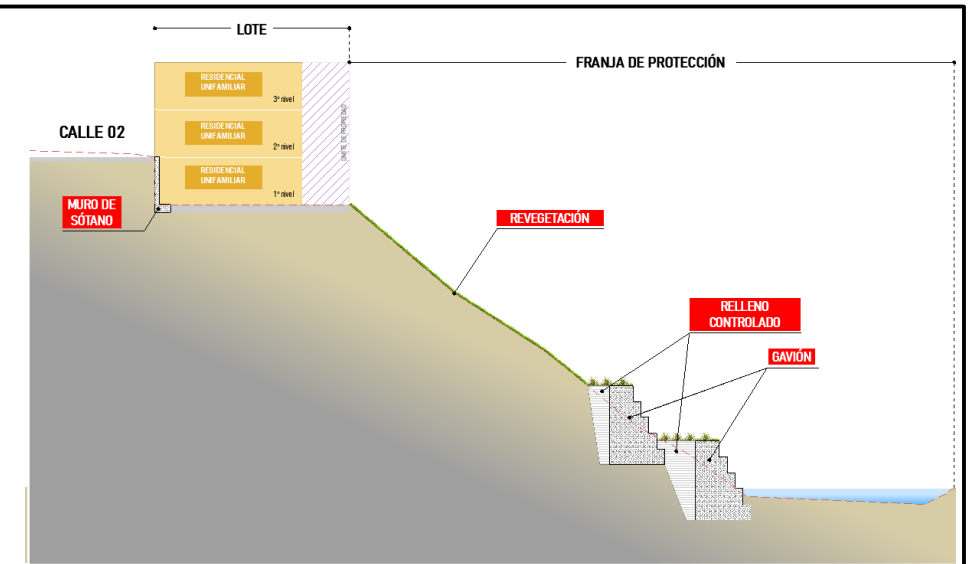
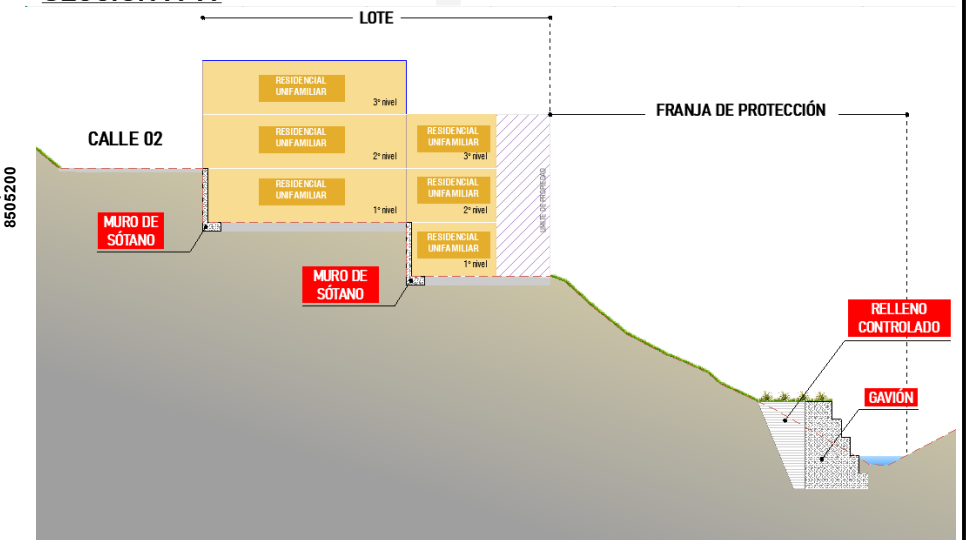


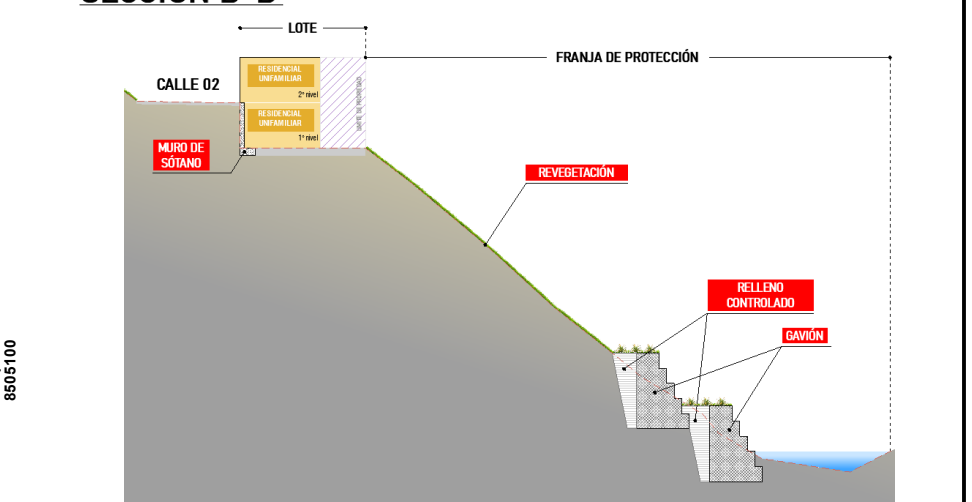
**MEDIDAS ESTRUCTURALES**  
1:1,000



**SECCION A-A'**



**SECCION B-B'**

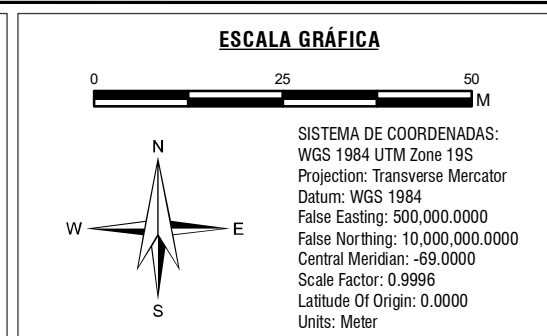


**SECCION C-C'**



**LEYENDA**

|                                 |                              |
|---------------------------------|------------------------------|
| ZONA DE REGLAMENTACION ESPECIAL | MURO DE CONTENCIÓN DE GAVIÓN |
| AMBITO DE ESTUDIO               |                              |
| AGRUPACIONES URBANAS            |                              |
| MANZANAS                        |                              |
| MANZANAS ENTORNO URBANO         |                              |
| BORDE URBANO                    |                              |
| RED HÍDRICA                     |                              |
| CURVAS DE NIVEL                 |                              |



|   |  |  |  |              |
|---|--|--|--|--------------|
|   | <b>MUNICIPALIDAD PROVINCIAL DE CUSCO</b>                             |  | <b>GERENCIA DE DESARROLLO URBANO Y RURAL</b> |              |
| <b>PLAN ESPECIFICO ZRECU02</b>  |  |  |  |              |
| PROYECTO: "MEJORAMIENTO Y RECUPERACIÓN DE LAS CONDICIONES DE HABITABILIDAD URBANA EN 41 ZONAS DE REGLAMENTACIÓN ESPECIAL DE LA PROVINCIA DE CUSCO"    |  |  |  |              |
| MAPA: PROPUESTA DE REDUCCIÓN Y PREVENCIÓN ESTRUCTURAL   |  |  |  |              |
| AGROPACIONES Y/O SECTOR: APV. LOS PORTALES DE TICA TICA, APV. JAVIER PEREZ DE CUELLAR, APV. TICA TICA - QUEBRADA CHAOQUIHUAYCO                        |  | CÓDIGO: <b>MP-GRD 02</b>   |  |              |
| FUENTE:<br>- PMU CUSCO - S.GOTP<br>- PMU CUSCO - S.GOTP<br>- LEVANTAMIENTO TOPOGRAFICO 41 ZRE<br>- FICHAS TÉCNICAS 41 ZRE<br>- HABILITACIONES URBANAS | UBICACIÓN:<br>REGION : CUSCO<br>PROVINCIA: CUSCO<br>DISTRITO : CUSCO | ELABORADO POR:<br>EQUIPO TECNICO PM41ZRE<br><br>LOS LÍMITES DISTRIALES SON REFERENCIALES<br>Ley N° 27795 (Sra Disposición Transitoria) | ESCALA:<br>1:1,000                           | JULIO - 2022 |